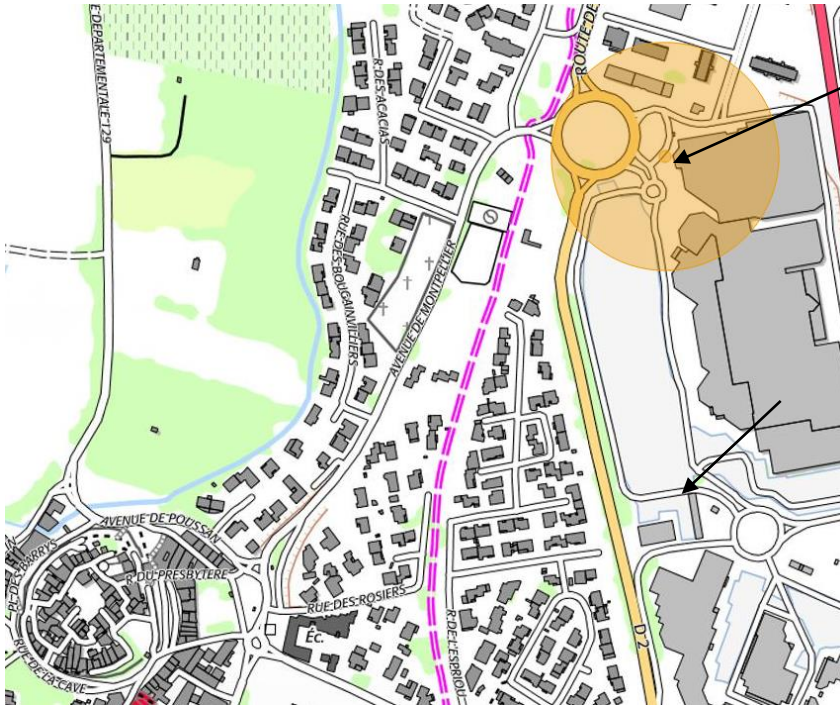


Départ des randos Parking carrefour

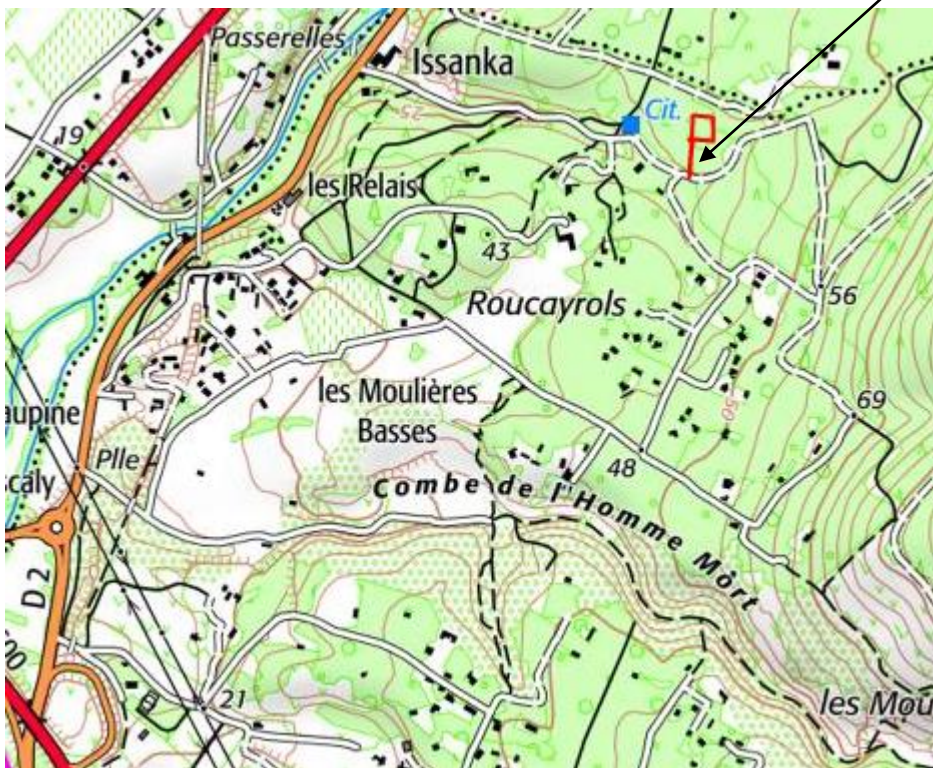


Point de rendez-vous pour la randonnée :

Parking de Carrefour à gauche du parking couvert , à côté de l'arrêt de bus.

Marche Nordique

Issanka



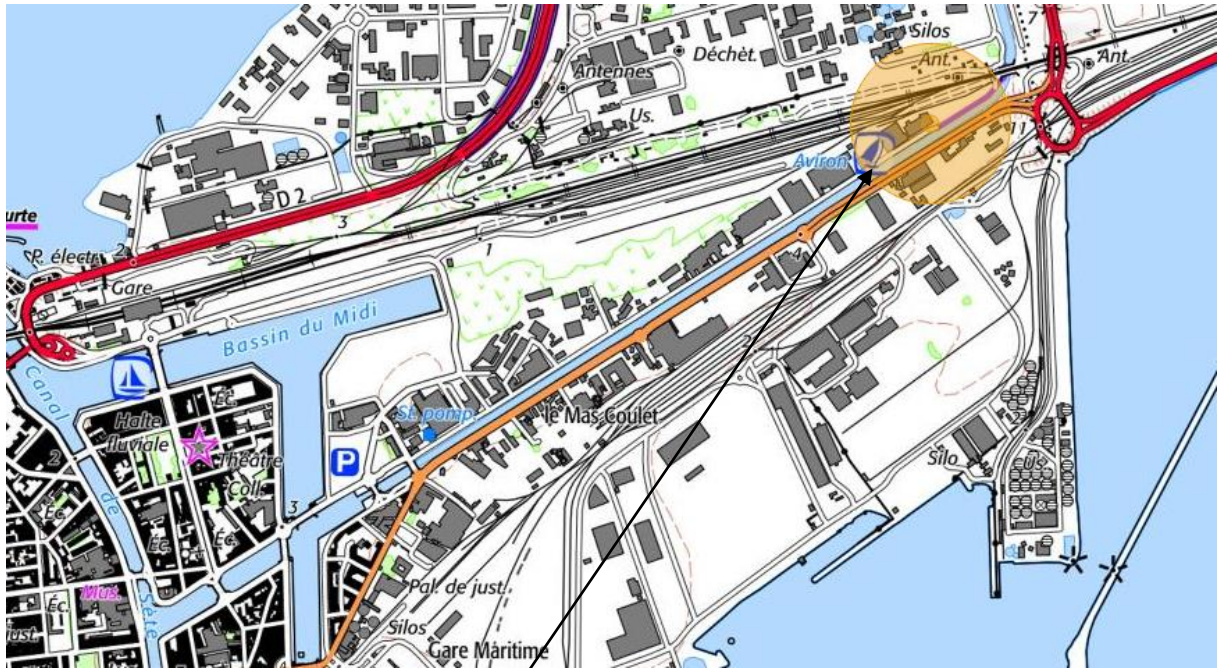
Point de rendez-vous Marche Nordique :

Depuis Sète prendre direction Balaruc le vieux, longer Zone commerciale Carrefour. Au rond -point de Frescaly, prendre Issanka

après avoir passé sous l'ancien pont de chemin de fer prendre la 1ère à droite (400m) derrière restaurant traiteur les 2 Marcel

Ensuite continuer sur 400m la route étroite stationner 150m au-dessus de la citerne

Quai des Moulins



Point de rendez-vous Marche Nordique :

A Sète au bout du quai des moulins (Garage Fiat)

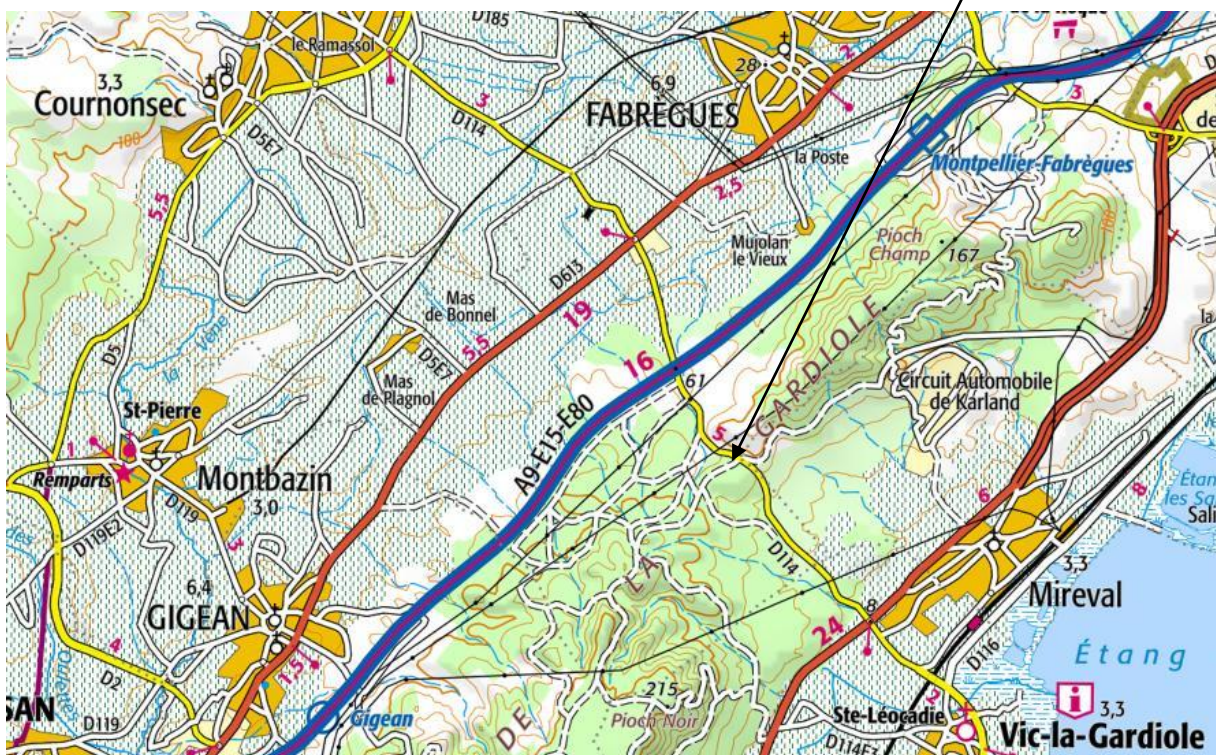
les Aresquiers (parking à gauche après le pont)



Les trois Diges (route d'Agde rond-point après celui du listel)

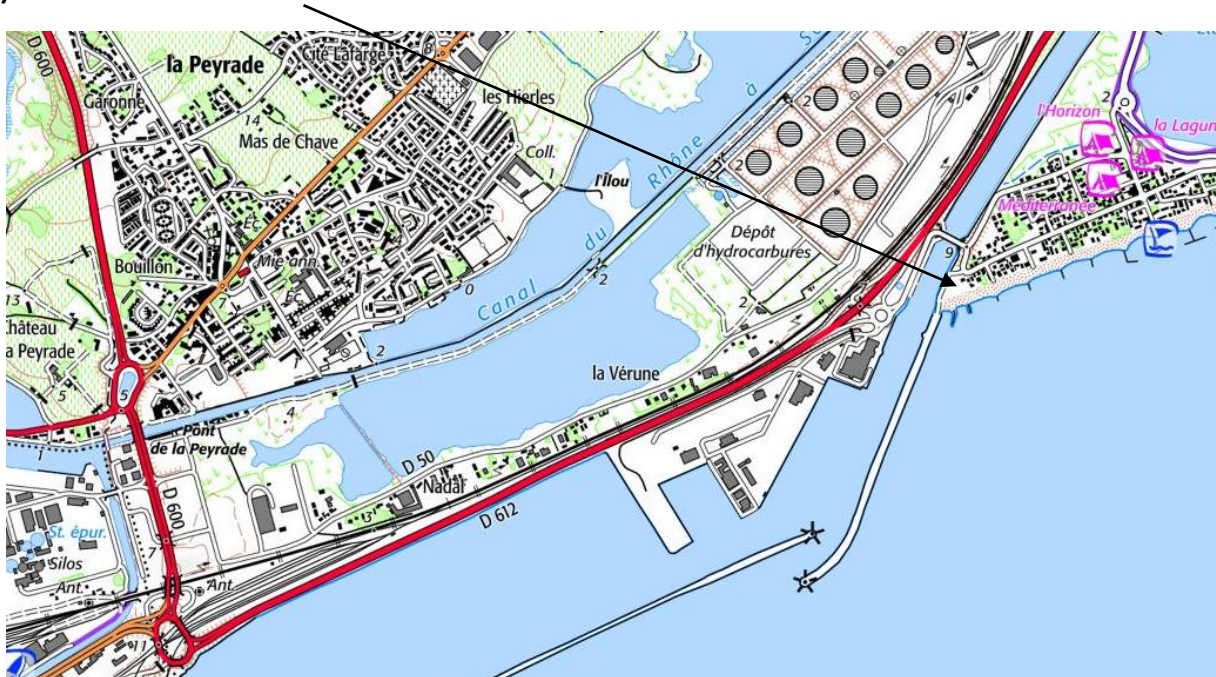


Col de la Tortue (route entre Vic la Gardiole et Cournonsec)

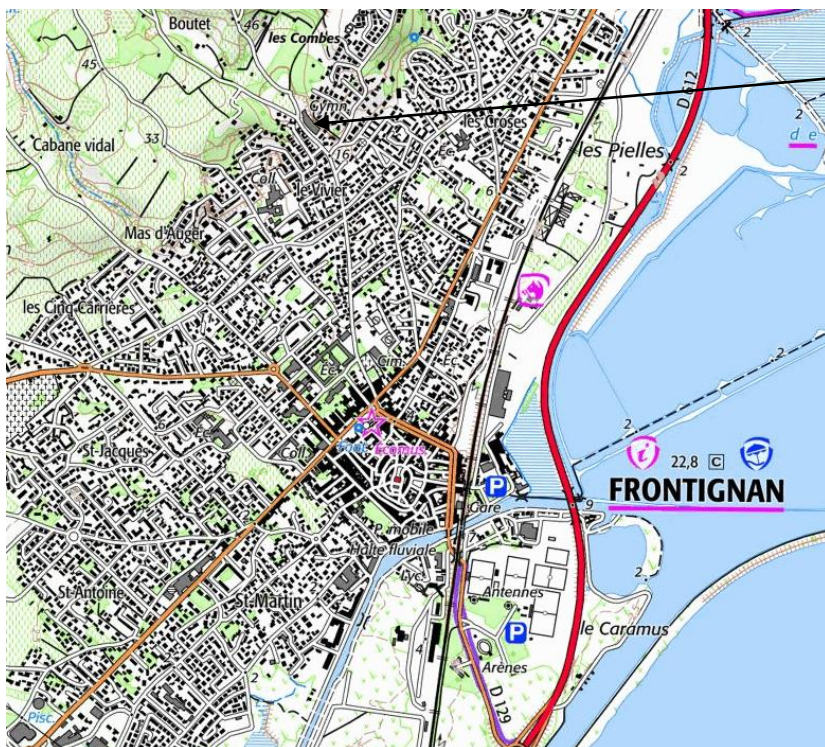


Frontignan « l'entrée » (Au rond-point de la Peyrade prendre la D612 direction

Mireval 1 ère sortie à droite (après radar) au rond-point longé le canal le traverser tourner de suite à droite)



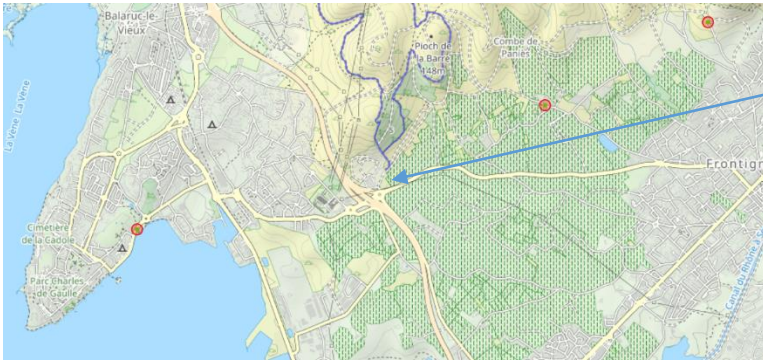
Départ Halle Karabatic



Point de rendez-vous pour la MN:

**Parking salle Karabatic
chemin de Rabassou**

Départ la cible



Point de rendez-vous pour la MN:

Parking de la Cible (proximité aire des gens du voyage terrain de moto cross)

Départ Poussan ancienne route de Loupian

Point de rendez-vous pour la MN: ancienne route de Loupian (à l'entrée de Poussan faire le tour du rond point (qui est après le passage sous l' autoroute) et prendre la route qui longe l'autoroute (trace en rouge)



Départ Bouzigues

Point de rendez-vous pour la MN: De Balaruc prendre la D613 direction Bouzigues au 1^{er} rondpoint de Bouzigues prendre la 1^{er} sortie (chemin de la Clavade) stationner au abord du château d'eau

