




PROGRAMME DU SEJOUR de St TROPEZ

Jours et date	Pt. Déj.	Activité Matin	Déj.	Activité Après Midi	Din.	Soir	Hébergement	Photos
le 11/05/2026	Petit déjeuner Pris au Centre	Départ de Balaruc pour Villages Clubs du Soleil RD44 83120 LE PLAN DE LA TOUR rdv à 11h30 Lat :43 30761° Long :6 55246° 300km 24€. de péage	Tiré du sac On mange vers le Centre	Départ 14H00 Randonnée :La Moutte « Le Cap de Saint Tropez » 9.2km D22m Lat :43 26026° Long :6 68831° A/R 35Kkm	diner Pris au Centre	Suivant proposition du Centre ou quartier libre	Villages Clubs du Soleil RD 44 83120 LE PLAN DE LA TOUR	
le 12/05/2026		Départ à 8H45 Grimaud Vallon du Pont des Fées, la Calade et le Pierredon et la Mignone 7km D141 Lat 43 27633 log 8 52143 A/R 16Kkm	Retour au centre pour le déjeuner	Départ 14H00 Randonnée :Ramatuelle « Les Moulins de Paillas » 8 km D260m Lat :43 21253° Long :6 61110° Ou visite libre de Ramatuelle ou farniente au Centre A/R 30Kkm				
le 13/05/2026		Départ à 8H45 Pointe de la Bonne Terrasse : « Le Cap CAMARAT 6km D130 Lat 43 21124 log 6 66415 A/R 38Kkm		Départ 14H00 Lac d'Escarcet : La réserve naturelle la plaine des Maures 10km 70m Lat :43 21253° Long :6 61110° Ou Promenade libre Le Tour de l'étang d'Escarcet environ 2km D20m ou farniente au Centre A/R 48 Kkm				
le 14/05/2025		Départ du centre restitution des chambres à 9H00 départ pour Saint Tropez visite de la ville 5.5km D 50m Lat :4326904° Long :6 63348° A/R 26Kkm		14H00 : départ pour Balaruc 300km 24€de péage Total covoiturage 65 euros/personne autoroutes comprises				