





PROGRAMME DU SEJOUR de CAMARÉS

Jours et date	Pt. Déj.	Activité Matin	Déj.	Activité Après Midi	Din.	Soir	Hébergement	Photos
Mardi 21/05/24 Dép 9H00		Départ Balaruc pour Camarés Arrivée à 11h30 à Camarés parking de l'Eglise haute GPS : N 43.821175° / E 2.882216°	Tiré du sac	Pour les plus sages Rando de 4km 80m : les hauts de Camarés + visite de Camarés OU Pour les plus vaillants Rando de 10.5km 200m	Résidence Rougier 19 av. de St-Affrique, 12360 Camarés Tél : 05 81 38 12 93	Libre	Résidence Rougier 19 av. de St-Affrique, 12360 Camarés Tél : 05 81 38 12 93	 
Mercredi 22/05/24	Petit déjeuner pris à la Résidence	Pour les plus sages L'abbaye de Sylvanès et les Thermes 3.5km 20m Parking de l'Abbaye GPS : N 43.833691° / E 2.95885 OU Pour les plus vaillants Les sentiers de Sylvanès à l'Eglise Orthodoxe 14.5 km 300 m Parking de l'Abbaye GPS : N 43.833691° / E 2.95885	Paniers repas fournis par la résidence (Sandwich + dessert)	Pour les plus sages L'Eglise Russe Orthodoxe et ces environs 3km 70m parking vers l'Eglise GPS : N 43.823039° / E 2.969433 OU Pour les plus vaillants Poursuite de la randonnée	Résidence Rougier 19 av. de St-Affrique, 12360 Camarés Tél : 05 81 38 12 93	Libre	Résidence Rougier 19 av. de St-Affrique, 12360 Camarés Tél : 05 81 38 12 93	 
Jeudi 23/05/24		Pour les plus sages Camarés : Belmont sur Rance village de St Vincent : Sur les traces des statues-menhirs 5.7km 120m parking à St Vincent GPS N 43.818807° / E 2.811916 OU Pour les plus vaillants Camarés : Belmont sur Rance village de St Vincent : Sur les traces des statues-menhirs 10.5km 200m parking place de l'Eglise à St Vincent GPS N 43.818807° / E 2.811916		Pour les plus sages Poursuite de la randonnée + Visite de Belmont sur Rance « la collégiale » Puis départ pour Balaruc OU Poursuite de la randonnée Puis départ pour Balaruc				