




PROGRAMME DU SEJOUR de MARSEILLE

Jours et date	Pt. Déj.	Activité Matin	Déj.	Activité Après Midi	Din.	Soir	Hébergement	Photos
le 20/03/2025		Départ de Balaruc pour parking à proximité de la mise à l'eau de Boumandariel à TAMARIS rdv à 11h30 165km 9.4€. de péage Lat :43 33280° Long :5 08761°	Tiré du sac	Randonnée :Tamaris « la Boucle de la Beaumaderie » 7.5km D72m à la fin de la rando on se dirige au VILLAGES CLUBS DU SOLEIL23 rue François Simon, Marseille Cedex 03, à 39kmTel : 04 91 04 87 04 Lat :43 331220° Long :5 39173° Parking gratuit au Centre				
le 21/03/2025	Petit déjeuner Pris au Centre	Départ à pieds depuis le centre en direction du Panier, visite du Mucem on pique-nique aux abords du Musée (Du centre au Mucem 4km)	Panier repas four nit par le Centre	Pour ceux qui veulent remonter par le vieux port, la Canebière et la gare St Charles Total rando matin+ AM 9.4km D120m Ou quartier libre et retour par les transports en commun	Petit déjeuner Pris au Centre	Suivant proposition du Centre ou quartier libre	au VILLAGES CLUBS DU SOLEIL	
le 22/03/2025		Départ pour le port des Goules A 18km du centre parking sur la droite avant Callelongue rando « La Calanque de Callelongue » 3km D130m .Suivant l'heure pique-nique sur place ou au Parc Borély A 18km du centre Lat :43 21352° Long :5 34926°		Départ pour visite du parc Borély Av Clot Bet Lat :43 26047° Long :5 38524° puis stationnement aux abords de Notre Dame de la Garde Parking Montée de la bonne Mère Lat :43 28467° Long :5 37182°visite de la Cathédrale retour au centre				
le 23/03/2025		Départ du centre restitution des chambres à 9H00 départ pour Port Miou à 35km « Le Cap Cable(rando de 7km D150m) Lat :43 20685° Long :5 51860°	Tiré du sac	Pique-nique tiré du Sac à la fin de la rando puis départ pour Balaruc 225km 19.4€de péage				