






PROGRAMME DU SEJOUR de CAMARÉS

Jours et date	Pt. Déj.	Activité Matin	Déj.	Activité Après Midi	Din.	Soir	Hébergement	Photos
Mardi 21/05/24 Dép 9H00		Départ Balaruc pour Camarés Arrivée à 11h30 à Camarés parking de l'Eglise haute GPS : N 43.821175° / E 2.882216°	Tiré du sac	Pour les plus sages Rando de 4 km 80 m : les hauts de Camarés + visite de Camarés OU				
		Pour les plus vaillants Rando de 10.5km 200m						
Mercredi 22/05/24	Petit déjeuné pris à la Résidence	Pour les plus sages L'abbaye de Sylvanès et les Thermes 3.5km 20m Parking de l'Abbaye GPS : N 43.833691° / E 2.95885 OU	Paniers repas fournis par la résidence (Sandwich + dessert)	Pour les plus sages L'Eglise Russe Orthodoxe et ces environs 3 km 70m parking vers l'Eglise GPS : N 43.823039° / E 2.969433	Diner pris au centre ULVF	Soirée suivant activité proposée par le Centre	Au centre ULVF des Colombiers à Fréjus	
		Pour les plus vaillants Les sentiers de Sylvanès à l'Eglise Orthodoxe 14.5 km 300 m Parking de l'Abbaye GPS : N 43.833691° / E 2.95885		Pour les plus vaillants Poursuite de la randonnée				
Jeudi 23/05/24	Petit déjeuné pris à la Résidence	Pour les plus sages Camarés : Belmont sur Rance village de St Vincent : Sur les traces des statues-menhirs 5.7km 120m parking à St Vincent GPS N 43.818807° / E 2.811916 OU	Paniers repas fournis par la résidence (Sandwich + dessert)	Pour les plus sages Poursuite de la randonnée + Visite de Belmont sur Rance « la collégiale » Puis départ pour Balaruc				
		Pour les plus vaillants Camarés : Belmont sur Rance village de St Vincent : Sur les traces des statues-menhirs 10.5km 200m parking place de l'Eglise à St Vincent GPS N 43.818807° / E 2.811916		Poursuite de la randonnée Puis départ pour Balaruc				